

COPIE

ELABORATION DES PLANS DE PREVENTION DU RISQUE NATUREL
D'INONDATION (PPRI) DES COMMUNES CONCERNÉES PAR LE
BASSIN DE LA DORDOGNE, SES AFFLUENTS ET SOUS-AFFLUENTS,
D'ARGENTAT A LIOURDRES

Carte du zonage réglementaire pour la crue de référence (crue centennale)
du cours d'eau La Dordogne

Commune de Brivezac

Echelle: 1/5 000

Octobre 2012

Affaire n° 4311734-FLU

Vu pour être annexé
à notre arrêté en date de
ce jour:

TULLE, le 30 OCT. 2013
Le Préfet

Uduy







Bruno DELSOL

ARTELIA

Agence de Bordeaux

Le Rubis - 10, rue Gutenberg - B.P. 30281 - 33097 Mérignac cedex - Tél. 05 56 13 80 92 - Fax : 05 56 13 80 63

LÉGENDE

-  Limite de la zone inondable
-  Limite de la zone submersible par + de 1 m d'eau
-  Zone bleue (constructible sous conditions)
-  Zone rouge (inconstructible)
-  Cote de la crue de référence (en mNGF)
-  Isocote de la crue de référence

